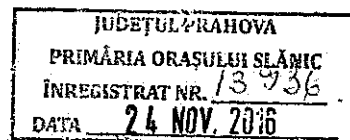




ROMÂNIA
JUDEȚUL PRAHOVA
ORAȘUL SLĂNIC
PRIMAR



EXPUNERE DE MOTIVE

**la proiectul hotărârii
privind aprobarea îndreptării erorii materiale din Hotărârea Consiliului
local al orașului Slănic nr.64 din 31 octombrie 2016**

Prin Hotărârea Consiliului local al orașului Slănic nr.64 din 31 octombrie 2016 s-au modificat și completat Hotărârile nr. 25/1999, nr. 7/2001 și nr. 13/2001 ale Consiliului Local al orașului Slănic privitoare la „ Inventarul bunurilor imobile ce aparțin domeniului public al orașului Slănic „, referitoare la unele imobile.

Ulterior adoptării acesteia s-a constatat faptul că în Planul de amplasament și delimitare a imobilului Scara 1:500 întocmit de către PFA Tatiana Cojocaru că la elementele de identificare ale construcției C1- Gradiniță parter- Suprafața construită la sol a fost din eroare trecută 133 mp , față de 266 mp , fapt ce impune corecția . În acest sens PFA Tatiana Cojocaru a prezentat un nou plan de amplasament și delimitare a imobilului corectat.

Față de cele expuse anterior propun spre aprobarea dv un proiect de hotărâre în acest sens .

PRIMAR,
Remus Moraru



ROMÂNIA
JUDEȚUL PRAHOVA
ORAȘUL SLĂNIC
CONSILIUL LOCAL

HOTĂRÂRE

Privind aprobarea îndreptării erorii materiale din Hotărârea Consiliului local al orașului Slănic nr.64 din 31 octombrie 2016

Consiliul local al orașului Slănic , județul Prahova ;

Văzând expunerea de motive a primarului orașului Slănic nr. _____ din 24.11.2016 și Referatul Biroului Urbanism, Cadastru și Amenajarea Teritoriului prin care se propune îndreptarea erorii materiale strecurată în cuprinsul Hotărârii Consiliului Local al orașului Slănic nr.64 din 31 octombrie 2016 referitoare la modificarea și completarea Hotărâriilor nr. 25/1999, nr. 7/2001 și nr. 13/2001 ale Consiliului Local al orașului Slănic privitoare la „ Inventarul bunurilor imobile ce aparțin domeniului public al orașului Slănic „, referitoare la unele imobile;

În temeiul art.36, alineat 2, litera (c) și art. 45, alineat (3) al Legii nr. 215/2001, republicată, privind administrația publică locală, cu modificările și completările ulterioare,

HOTĂRĂȘTE :

Art.1. - Aprobă îndreptarea erorii materiale strecurată în cuprinsul Hotărârii Consiliului Local al orașului Slănic nr.64 din 31 octombrie 2016 privitoare la modificarea Anexei nr.5 a Hotărârii nr. 25/1999 a Consiliului Local al orașului Slănic privind aprobarea listelor de propuneri cu bunurile ce urmează să aparțină domeniului public al orașului Slănic, modificată prin Hotărârea nr. 7/2001 și Hotărârea nr. 13/2001 privind scoaterea unor bunuri din lista de propuneri cu bunurile ce urmează să aparțină domeniului public al orașului Slănic, după cum urmează : „ -poziția 24 , coloana 3 va avea următorul cuprins:„str. George Coșbuc , nr. 8 , Clădire C1- Suprafața construită la sol-133 mp, -2 săli de clasă, - 1 cancelarie, grup sanitar, - hol”; se corectează și va avea următorul cuprins:
„ -poziția 24 , coloana 3 va avea următorul cuprins:„str. George Coșbuc , nr. 8 , Clădire C1- Suprafața construită la sol-266 mp, -2 săli de clasă, - 1 cancelarie, grup sanitar, - hol”.

Art.2.- Anexa nr. 2 menționată în articolul 3 al Hotărârii Consiliului Local al orașului Slănic nr.64 din 31 octombrie 2016 se înlocuiește cu anexa ce face parte integrantă din prezenta hotărâre .

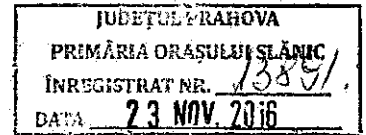
Art.3. – Celelalte prevederi ale Hotărârii Consiliului Local al orașului Slănic nr.64 din 31 octombrie 2016 rămân nemodificate .

**PREȘEDINTE DE ȘEDINȚĂ,
Chipeșiu Florinel**

**CONTRASEMNEAZĂ ,
SECRETAR
Hermina - Adi Bîgiu**

Slănic, _____ 2016
Nr.

**INIȚIATOR,
PRIMAR,**



REFERAT

Subsemnatul, Istrate Dorian Marian, inspector cadastru în cadrul Primăriei orașului Slănic, constat că în lucrarea cadastrală, pentru imobilul situat în strada George Coșbuc, nr.8, efectuată de P.F.A. TATIANA COJOCARU a apărut o greșeală și anume s-a înscris greșit suprafața construită la sol de 133 m.p. pentru clădirea C1, corect fiind suprafața de 266 m.p.

Drept urmare propun modificarea art.1 al Hotărârii nr.64 din 31 octombrie 2016 și a anexei nr.2 aferente hotărârii.

DATA:

23.11.2016

INSPECTOR,

Istrate Dorian Marian

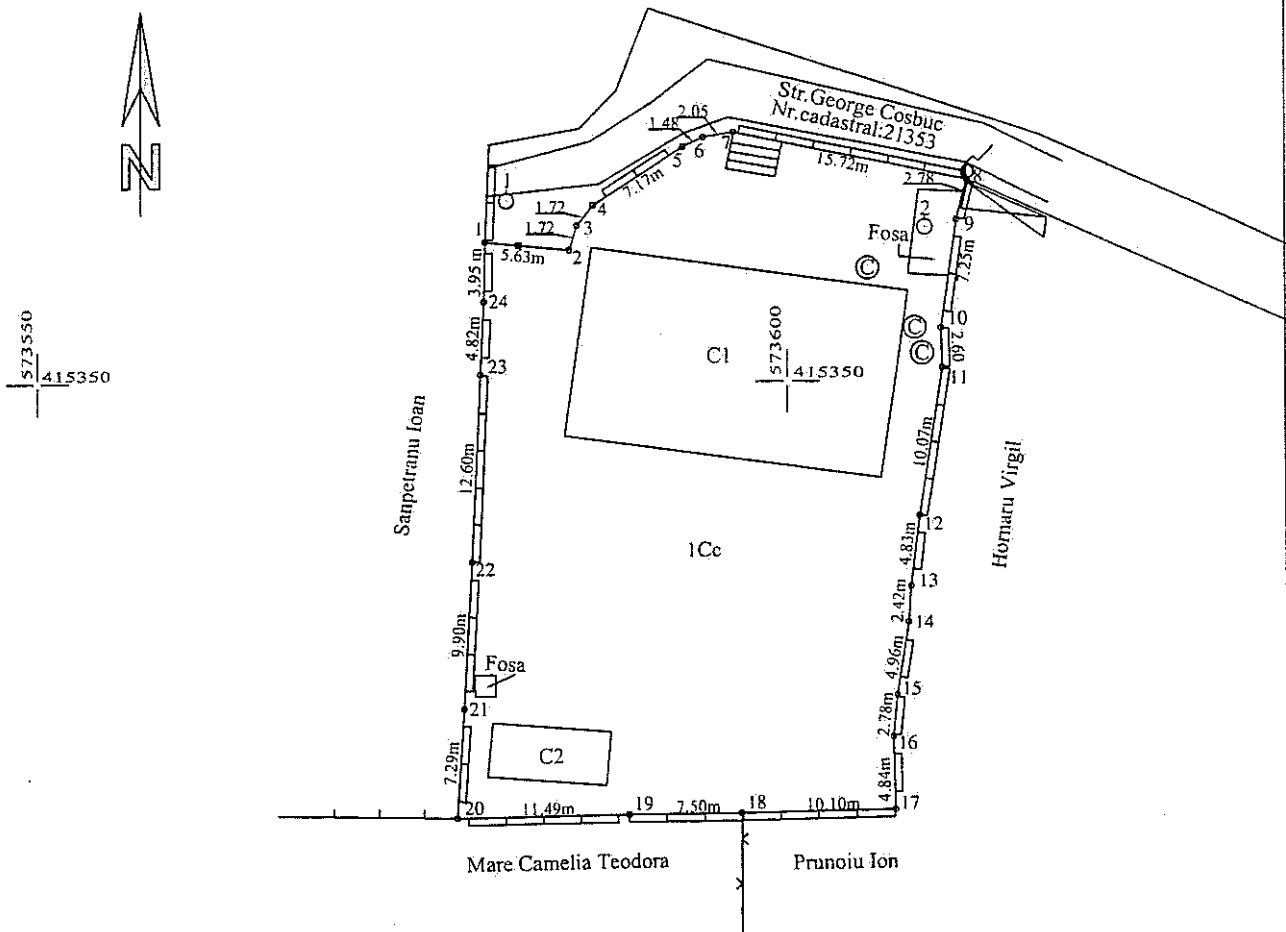


Plan de amplasament si delimitare a imobilului

Scara 1: 500

Nr. cadastral	Suprafata masurata (mp)	Adresa imobilului
	1272	Oras Slanic, Str. George Cosbuc, nr.8, T49 Cc281, Intravilan, Jud. Prahova

Cartea Funciara nr.	UAT	SLANIC
---------------------	-----	--------



A. Date referitoare la teren

Anexa nr.1.35 la regulament

Nr. parcela	Categoria de folosinta	Suprafata (mp)	Mentiuni
1	Cc	1272	Teren intravilan imprejmuit cu gard de beton, metal
Total		1272	

B. Date referitoare la constructii

Cod constr.	Destinatia	Suprafata construita la sol (mp)	Mentiuni
C1	CAS	266	Gradinita-parter
C2	CA	29	Magazie lemne
Total		295	

Suprafata totala din masuratori=1272 mp
Suprafata totala din act= 1272 mp

Executant: PEA TATIANA COJOCARU
Confirm executarea masuratorilor la teren, corectitudinea intocmirii documentatiei cadastrale si corespondenta acesteia cu realitatea din teren

Semnatura si stampila

Data: Noiembrie 2016

Inspector

Confirm introducerea imobilului in baza de date integrata si atribuirea numarului cadastral

Semnatura si parafa

Data:

Stampila BCPI