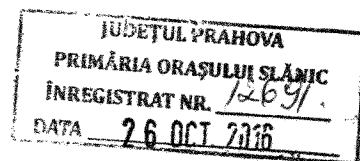




ROMÂNIA
JUDEȚUL PRAHOVA
ORAȘUL SLĂNIC
PRIMAR



EXPUNERE DE MOTIVE

**la proiectul hotărârii
privind completarea Inventarului bunurilor imobile ce aparțin domeniului
privat al orașului Slănic**

Inventarul bunurilor ce aparțin domeniului privat al orașului Slănic a fost însușit prin Hotărârea Consiliului Local al orașului Slănic nr. 4/2007 .

În urma inventarierii bunurilor ce aparțin domeniului privat al orașului Slănic s-a constatat că acest imobil (teren) pentru care se propune completarea domeniului privat nu a fost inventariat la vremea respectivă . La această dată a fost măsurat de către P.F.A. Tatiana Cojocaru și s-a constatat faptul că terenul situat în intravilanul orașului Slănic, strada Baia Dorobanți, Tarla 49, Cc376 are o suprafață de de 1426 mp .

Având în vedere prevederile Legii nr. 215/2001 privind administrația publică locală, republicată, cu modificările și completările ulterioare și ale Legii nr. 213/1998 privind bunurile proprietate publică, cu modificările și completările ulterioare, propun adoptarea unui proiect de hotărâre în acest sens .

**PRIMAR,
Remus Moraru**



ROMÂNIA
JUDEȚUL PRAHOVA
ORAȘUL SLĂNIC
CONSILIUL LOCAL

PROIECT DE HOTĂRÂRE

privind completarea Inventarului bunurilor imobile ce aparțin domeniului privat al orașului Slănic

Consiliul local al orașului Slănic , județul Prahova ;

Văzând expunerea de motive a primarului orașului Slănic nr.____din____2016 și Referatul Biroului Urbanism, Cadastru și Amenajarea Teritoriului prin care se propune completarea Inventarului bunurilor care alcătuiesc domeniul privat al orașului Slănic ;

Văzând prevederile art. 557, alineat(2) și(4) al Legii nr. 287/2009 privind Codul Civil, cu modificările și completările ulterioare;

Văzând prevederile art. 119, art.121, alineat(1) al Legii nr. 215/2001, republicată, privind administrația publică locală, cu modificările și completările ulterioare,

Văzând prevederile art.4 al Legii nr. 213 / 1998 privind bunurile proprietate publică, cu modificările și completările ulterioare ;

În temeiul art.36, alineat 2, litera (c) și art. 45, alineat (3) al Legii nr. 215/2001, republicată, privind administrația publică locală, cu modificările și completările ulterioare,

HOTĂRĂȘTE :

Art.1. - Aprobă completarea Inventarului bunurilor care alcătuiesc domeniul privat al orașului Slănic, cu un imobil, teren, situat în intravilanul orașului Slănic, strada Baia Dorobanți, Tarla 49, Cc 376, în suprafață de 1 426 mp, identificat conform anexei ce face parte integrantă din prezenta hotărâre .

Art.2.- Se împuternicește Primarul orașului Slănic să facă demersurile necesare modificării ,, Inventarului bunurilor care alcătuiesc domeniul privat al orașului Slănic ,, .

Art.3.- Serviciul urbanism, cadastru, amenajarea teritoriului și Serviciul financiar-contabil din cadrul Aparatului de specialitate al Primarului orașului Slănic vor duce la îndeplinire prevederile prezentei hotărâri .

PREȘEDINTE DE ȘEDINȚĂ,

Chipeșiu Florin CONTRASEMNEAZĂ ,

SECRETAR

Hermina - Adi Bițiu

Slănic, _____2016

Nr. _____

**INIȚIATOR,
PRIMAR,
MORARU REMUS**



ROMÂNIA
JUDEȚUL PRAHOVA
ORAȘUL SLĂNIC
PRIMAR



EXPUNERE DE MOTIVE

**la proiectul hotărârii
privind completarea Inventarului bunurilor imobile ce aparțin domeniului
privat al orașului Slănic**

Inventarul bunurilor ce aparțin domeniului privat al orașului Slănic a fost înșușit prin Hotărârea Consiliului Local al orașului Slănic nr. 4/2007 .

În urma inventarierii bunurilor ce aparțin domeniului privat al orașului Slănic s-a constatat că acest imobil (teren) pentru care se propune completarea domeniului privat nu a fost inventariat la vremea respectivă . La această dată a fost măsurat de către P.F.A. Tatiana Cojocaru și s-a constatat faptul că terenul situat în intravilanul orașului Slănic, strada Baia Dorobanți, Tarla 49, Cc376 are o suprafață de de 1426 mp .

Având în vedere prevederile Legii nr. 215/2001 privind administrația publică locală, republicată, cu modificările și completările ulterioare și ale Legii nr. 213/1998 privind bunurile proprietate publică, cu modificările și completările ulterioare, propun adoptarea unui proiect de hotărâre în acest sens .

**PRIMAR,
Remus Moraru**



ROMÂNIA
JUDEȚUL PRAHOVA
ORAȘUL SLĂNIC
CONSILIUL LOCAL

PROIECT DE HOTĂRÂRE

privind completarea Inventarului bunurilor imobile ce aparțin domeniului privat al orașului Slănic

Consiliul local al orașului Slănic, județul Prahova;

Văzând expunerea de motive a primarului orașului Slănic nr. _____ din _____ 2016 și Referatul Biroului Urbanism, Cadastru și Amenajarea Teritoriului prin care se propune completarea Inventarului bunurilor care alcătuiesc domeniul privat al orașului Slănic;

Văzând prevederile art. 557, alineat(2) și(4) al Legii nr. 287/2009 privind Codul Civil, cu modificările și completările ulterioare;

Văzând prevederile art. 119, art.121, alineat(1) al Legii nr. 215/2001, republicată, privind administrația publică locală, cu modificările și completările ulterioare,

Văzând prevederile art.4 al Legii nr. 213 / 1998 privind bunurile proprietate publică, cu modificările și completările ulterioare;

În temeiul art.36, alineat 2, litera (c) și art. 45, alineat (3) al Legii nr. 215/2001, republicată, privind administrația publică locală, cu modificările și completările ulterioare,

HOTĂRĂȘTE :

Art.1. - Aprobă completarea Inventarului bunurilor care alcătuiesc domeniul privat al orașului Slănic, cu un imobil, teren, situat în intravilanul orașului Slănic, strada Baia Dorobanți, Tarla 49, Cc 376, în suprafață de 1 426 mp, identificat conform anexei ce face parte integrantă din prezenta hotărâre .

Art.2.- Se împuternicește Primarul orașului Slănic să facă demersurile necesare modificării ,, Inventarului bunurilor care alcătuiesc domeniul privat al orașului Slănic ,, .

Art.3.- Serviciul urbanism, cadastru, amenajarea teritoriului și Serviciul financiar-contabil din cadrul Aparatului de specialitate al Primarului orașului Slănic vor duce la îndeplinire prevederile prezentei hotărâri .

PREȘEDINTE DE ȘEDINȚĂ,

Chipeșiu Florin CONTRASEMNEAZĂ ,

SECRETAR

Hermina - Adi Bițiu

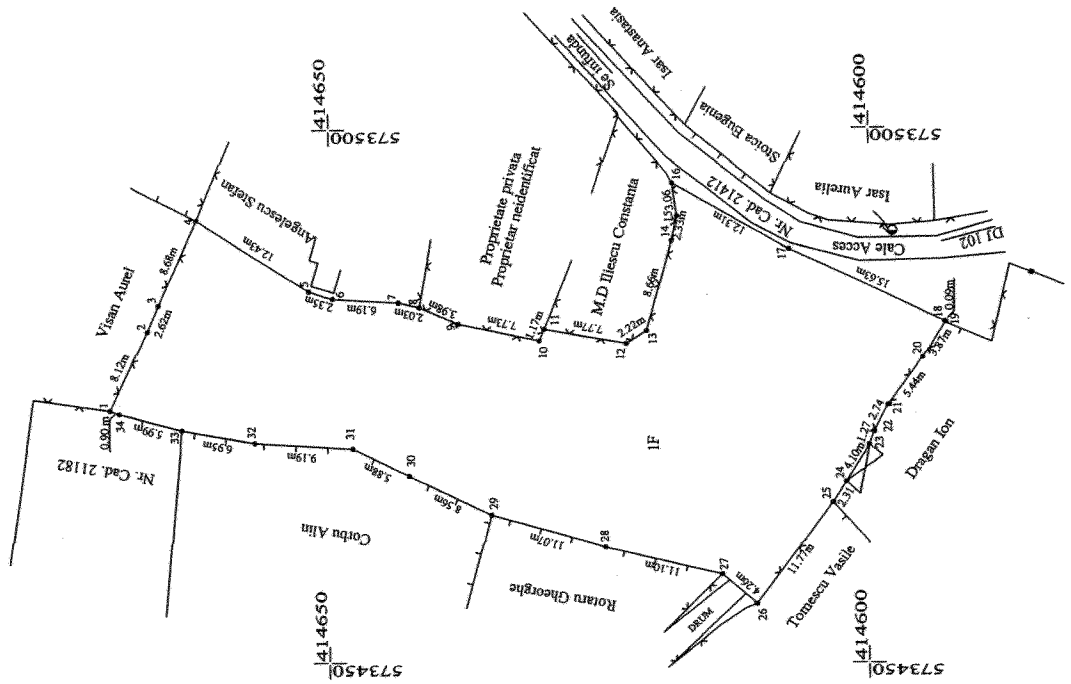
Slănic, _____ 2016

Nr. _____

**INIȚIATOR,
PRIMAR,
MORARU REMUS**

Plan de amplasament si delimitare a imobilului Scara 1: 500


NUMARUL CADASTRAL	SUPRAFATA MASURATA	ADRESA IMOBILULUI
	1426 mp	Oras Slanic, str. Baia Dorobanti, 749 Cc376, Intravilan, Judetul Prahova
CARTEA FUNCIARA NR.	UAT	SLANIC



ANEXA LA HOTARAREA
NR _____ din _____

Anexa 1.35 la regulament

A. DATE REFERITOARE LA TEREN		B. DATE REFERITOARE LA CONSTRUCTII	
Nr. parcele	Categorie de folosinta	Suprafata (mp)	Mentii
1	F	1426	Teren intravilan partial imprejmuit cu gard de plasa, lemn, si limita constructii
TOTAL		1426 mp	
Cod constructii	Destinatia	Suprafata constructii la sol (mp)	Mentii
-	-	-	-
Total		-	
		Suprafata totala masurata S = 1426 mp Suprafata totala din act S = 1426 mp	
Executant: PFA TATIANA COJOCARU		Inspector	
Confirm executarea masuratorilor la teren, corectitudinea inlocuirii documentelor cadastrale si corespundenta acestora cu realitatea din teren		Confirm introducerea imobilului in baza de date integrata si atribuirea numarului cadastral	
Semnatura si stampila		Semnatura si parafa	
Data: Septembrie 2016		Data:	
Stampila BCP		Stampila BCP	



Se cere
Dorian

REFERAT

Subsemnatul, Istrate Dorian Marian, inspector cadastru în cadrul Primăriei oraşului Slănic, propun completarea Inventarului bunurilor ce aparţin domeniului privat al oraşului Slănic, cu următorul imobil:

-teren intravilan situat în str.Baia Dorobanţi, în suprafaţă de 1426 m.p.

Ataşez copie după planule de amplasament şi delimitare a imobilului, efectuat de P.F.A.TATIANA COJOCARU.

DATA:

25.10.2016

INSPECTOR,

Istrate Dorian Marian

Istrate