

ROMÂNIA  
JUDEȚUL PRAHOVA  
ORAȘUL SLĂNIC  
PRIMAR

**EXPUNERE DE MOTIVE**

la proiectul hotărârii


privind completarea Hotărârii Consiliului local al orașului Slănic nr. 31 /2014  
privitoare la însușirea Inventarului Bunurilor imobile ce apartin domeniului public al  
orașului Slănic

Avand în vedere faptul ca în urma acțiunii de inventariere a tuturor străzilor din orașul Slănic s-a constat faptul că strada Calea Ploiești a fost omisă , drept pentru care se impune completarea Hotărârii Consiliului Local al orașului Slănic nr. 31 din 2014 privitoare la însușirea Inventarului Bunurilor imobile ce apartin domeniului public al orașului Slănic .

Supun spre adoptare proiectul de hotărâre .

PRIMAR,  
Daneluș Costea





ROMÂNIA  
JUDEȚUL PRAHOVA  
ORAȘUL SLĂNIC  
CONSILIUL LOCAL

**HOTĂRÂRE**

**privind completarea Hotărârii 31/2014 a Consiliului Local al orașului Slănic  
privitoare la însușirea „Inventarului bunurilor imobile ce aparțin domeniului public  
al orașului Slănic „**

Consiliul local al orașului Slănic , județul Prahova ;

Văzând expunerea de motive a primarului orașului Slănic și Referatul Biroului Urbanism ,Cadastru și Amenajarea Teritoriului prin care se propune completarea Hotărârii 31/2014 a Consiliului Local al orașului Slănic privitoare la aprobarea listelor cu propuneri cu bunurile ce urmează să aparțină domeniului public al orașului Slănic „, referitoare la străzile din orașul Slănic ;

Văzând documentația întocmită de S.C.SIMDATA TOPSERV SRL-Valenii de Munte;

Văzând prevederile art. 3 ,alineat (4) al Legii nr. 213 / 1998 privind bunurile proprietate publică, cu modificările și completările ulterioare ;

În temeiul art.36,alineat 2,litera (c) și art. 45,alineat (3) al Legii nr. 215/2001 , republicată, privind administrația publică locală, cu modificările și completările ulterioare ,

**HOTĂRĂȘTE :**

**Art.1.** - Aprobă completarea Anexei nr.1 a Hotărârii nr. 31/2014 a Consiliului Local al orașului Slănic privind aprobarea listelor de propuneri cu bunurile ce urmează să aparțină domeniului public al orașului Slănic ,după cum urmează :

- poziția 1.20 coloana 1 va avea următorul cuprins:1371,coloana 2 va avea următorul cuprins:strada Calea Ploiesti,coloana 3 va avea următorul cuprins:suprafața 1425mp,lungime 279m

Art.2.-Identificarea bunurilor ce fac obiectul articolului 1 al prezentei hotărâri se face conform planului anexa ce face parte integrantă din prezenta hotărâre.

Art.3.-Se aprobă completarea „Inventarului bunurilor care alcătuiesc domeniul public al orașului Slănic „, cu bunurile cuprinse în anexa nr.1,ce face parte integrantă din prezenta hotărâre.

Art.4.- Se împuternicește Primarul orașului Slănic să facă demersurile necesare modificării „ Inventarului bunurilor care alcătuiesc domeniul public al orașului Slănic „ .

Art.5.-Serviciul urbanism , cadastru , amenajarea teritoriului din cadrul Aparatului de specialitate al Primarului orașului Slănic va duce la îndeplinire prevederile prezentei hotărâri.

PREȘEDINTE DE ȘEDINȚĂ,

CONTRASEMNEAZĂ,

Slănic, \_\_\_\_\_ 2015

SECRETAR,

Nr. \_\_\_\_\_

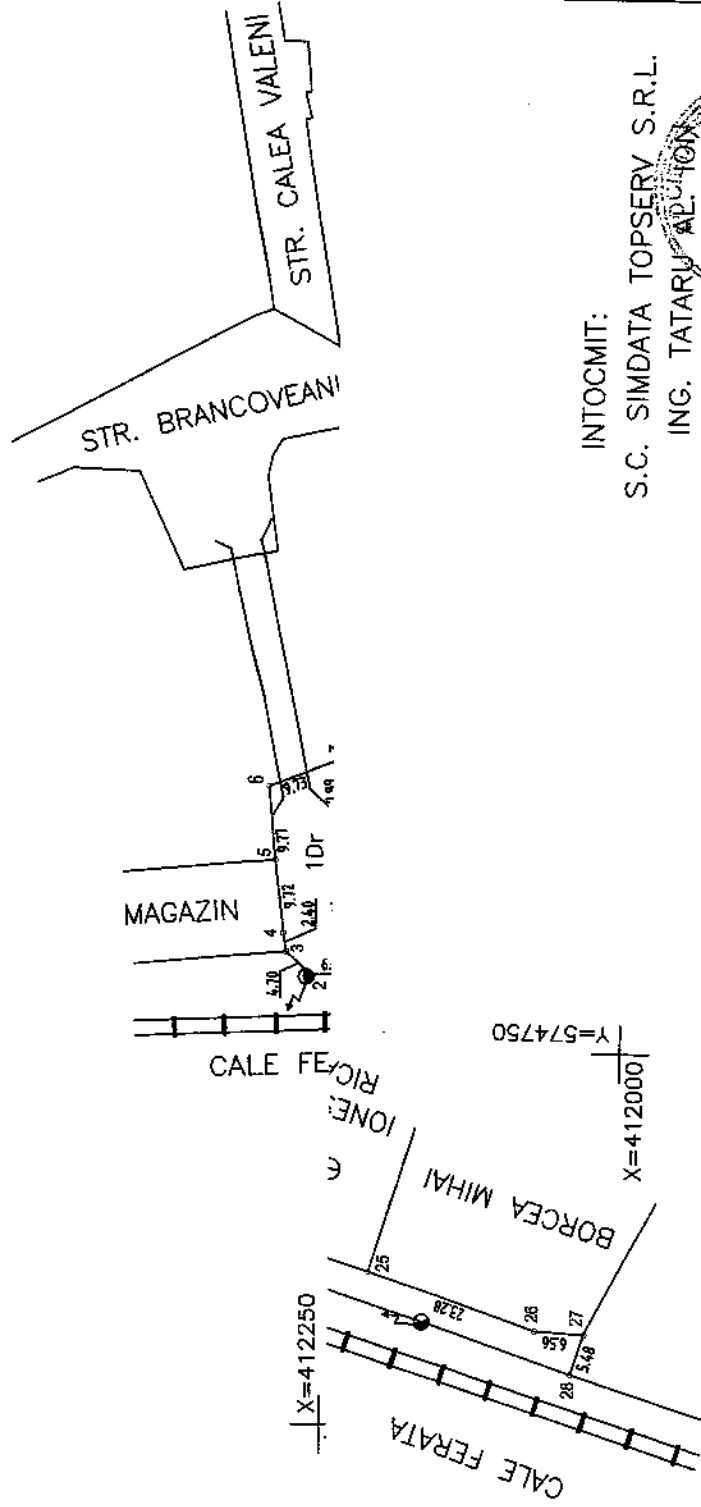
Hermiada Bișu

Cod clasificare	Denumirea bunului	Elemente de identificare	Anul dobandirii sau dupa caz, al darii in folosinta	Valoare de inventar	Situatia juridica
1	2	3	4	5	6
1.3.7.1.	strada Calea Ploiesti	suprafata 1425mp, lungime 279m			


LOCALITATEA: SLANIC, STR. CALEA PLOIESTI, JUD. PRAHOVA  
SUPRAFATA = 1425mp  
LUNGIMEA = 279m  
PROPRIETAR: ORASUL SLANIC - DOMENIUL PUBLIC

ANEXA NR. 1.20  
LA HOTARAREA NR. ....

# PLAN DE SITUATIE SCARA 1:1000



INTOCMIT:  
S.C. SIMDATA TOPSERV S.R.L.  
ING. TATARU ALDIONTEA 3/



## REFERAT

privind completarea Anexei nr.1 a Hotărârii nr. 31/2014 a Consiliului Local al orașului Slănic privitoare la însușirea „Inventarului bunurilor imobile ce aparțin domeniului public al orașului Slănic „

Având în vedere inventarierea bunurilor ce alcătuiesc domeniul public al orașului, ținând cont de măsurătorile efectuate de firma SC SIMDATA TOPSERV SRL în vederea înscrierii în cartea funciara a tuturor strazilor din orașul Slănic; prevederile Legii 213/1998 și HGR nr.548 privind aprobarea Normelor tehnice pentru întocmirea inventarului bunurilor care alcătuiesc domeniul public al comunelor, orașelor, municipiilor și județelor constat că în urma analizelor făcute s-au modificat și s-au înscris în liste bunuri ce fac parte din domeniul public al localității.

Se propune completarea Anexei nr.1 a Hotărârii nr. 31/2014 a Consiliului Local al orașului Slănic privind aprobarea listelor de propuneri cu bunurile ce urmează să aparțină domeniului public al orașului Slănic ,după cum urmează :

- poziția 1.20 coloana 1 va avea următorul cuprins:1371,coloana 2 va avea următorul cuprins:strada Calea Ploiesti,coloana 3 va avea următorul cuprins:suprafața 1425mp,lungime 279m.

Având în vedere cele menționate mai sus,va rugăm să aprobați completarea domeniului public al orașului Slănic.

Compartiment Urbanism  
Brezeanu Mihai

